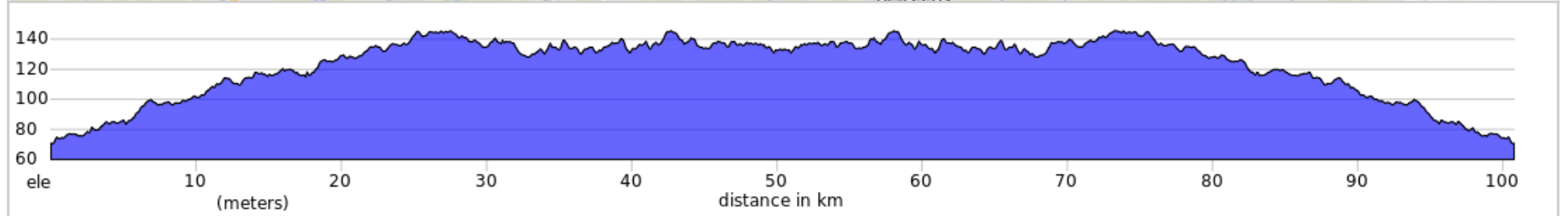
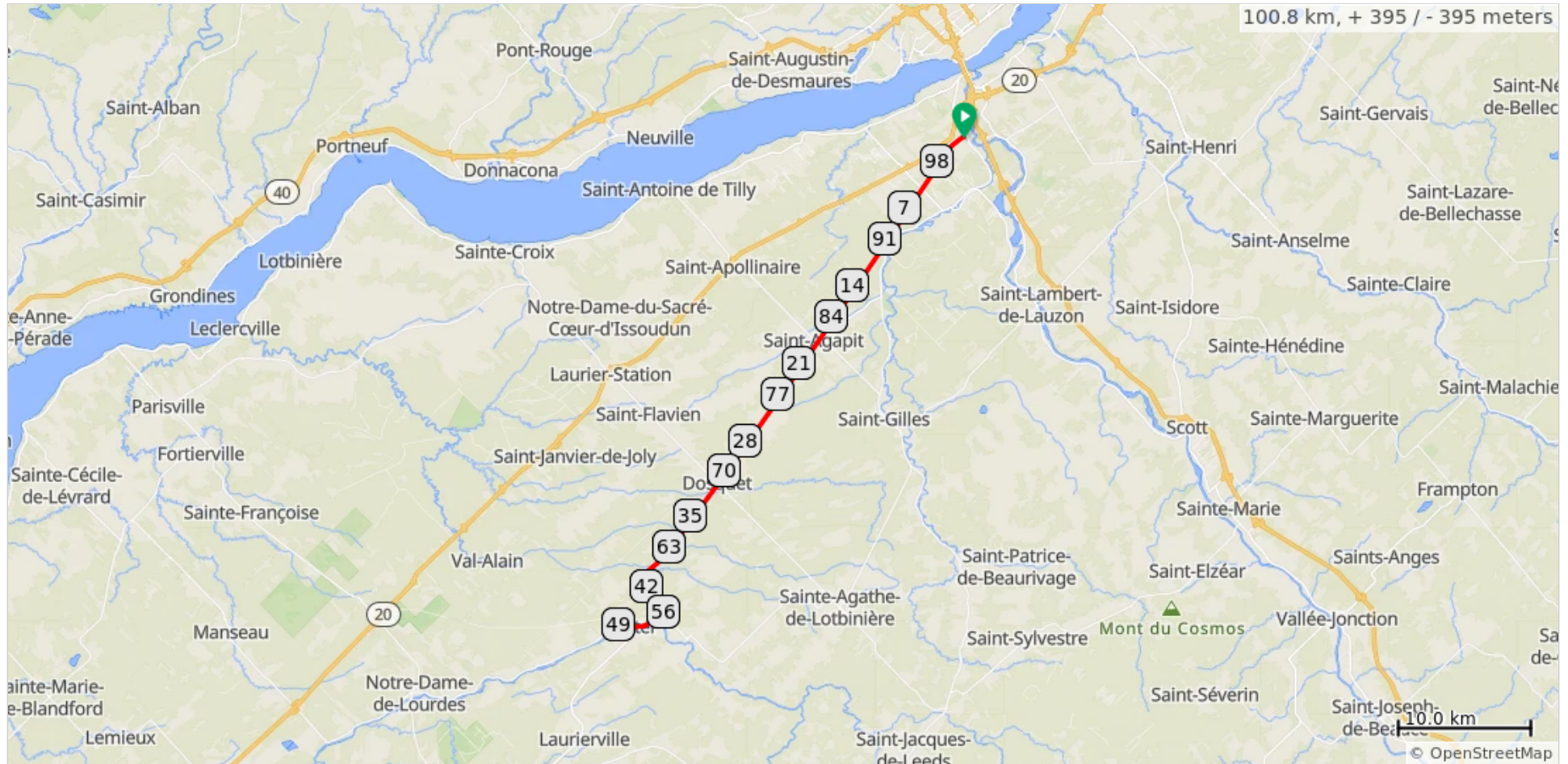




Défi Cycloforme



Défi Cycloforme

Dist	Type	Note
0.0		Start of route
0.0	<i>i</i>	Départ stationnement Parc linéaire du Grand Tronc
34.5	→	Tournez à droite sur 4e Rang
34.5	←	Tournez à gauche sur 3e Rang Est, 116
45.6	←	Tourner à gauche sur Rue Noël
45.8	→	Tourner à droite sur Rue Bécancour/QC-218 O
48.9	←	Tourner à gauche sur Chem. de la Grosse-Île/Rue Grosse-Île/QC-218 O
50.4	↑	Faire demi-tour
51.9	→	Tourner à droite sur Rue Bécancour/QC-218 E
52.4	→	Dîner Centre des Loisirs Lyster

52.4 kilometers. +227/-161 meters

Dist	Type	Note
54.9	←	Tourner à gauche sur Rue Noël
55.2	→	Tourner à droite sur Rue King/QC-116 E
66.3	→	Tourner à droite sur 4e Rang/Rte Nelson
66.3	←	Tourner à gauche
80.1	→	Tourner à droite sur Trans Canada Trail
100.8		End of route

48.3 kilometers. +128/-195 meters